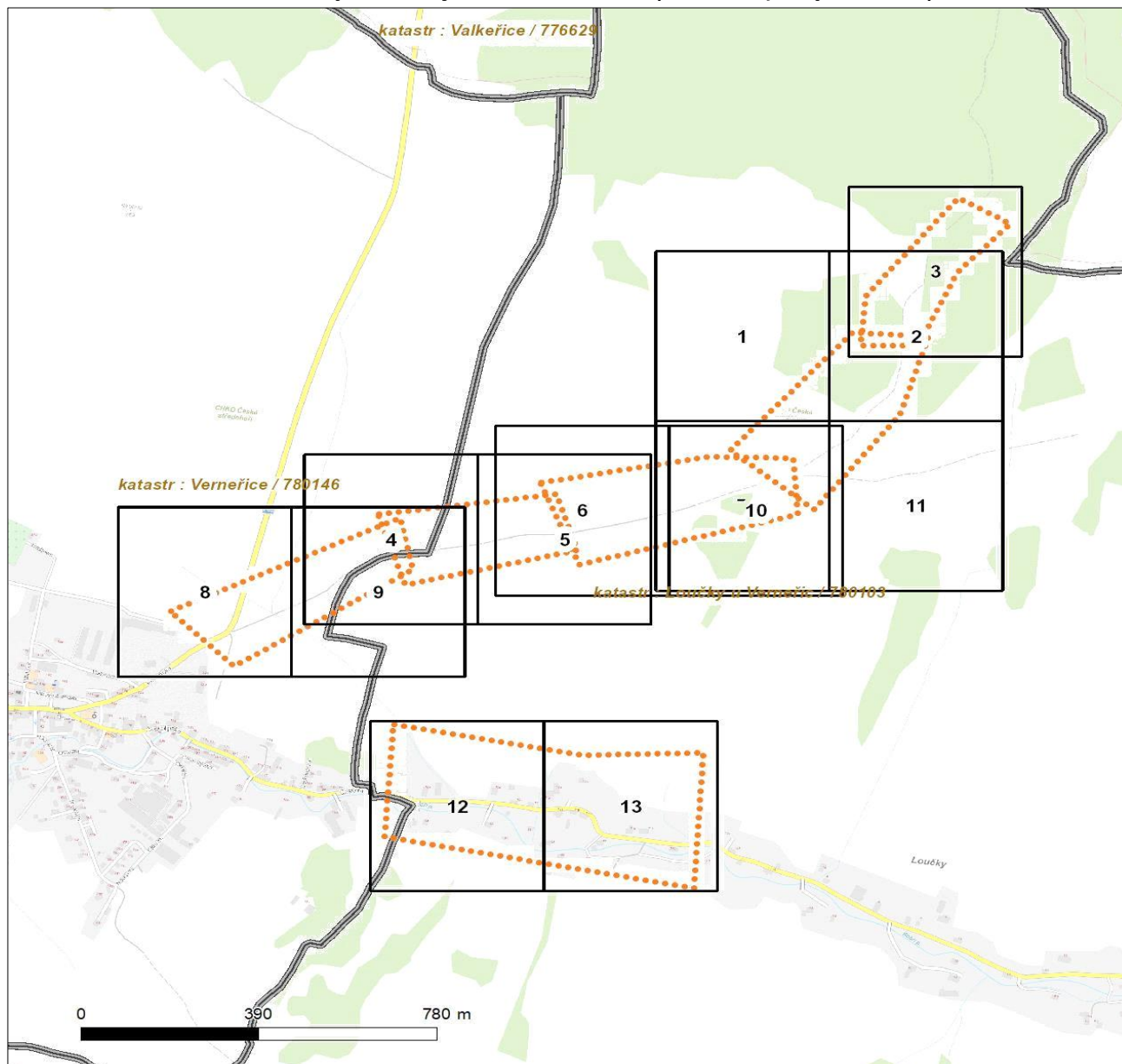




Platí pouze se sdělením číslo 0201435171.

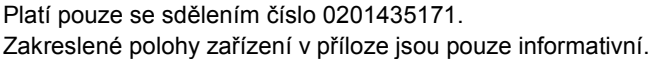
Zakreslené polohy zařízení v příloze jsou pouze informativní.

Situační výkres zájmového území (klad mapových listů)



LEGENDA

- | | |
|-------------------------------------|--------------------------------|
| ■ ■ ■ ■ ■ Nadzemní optické vedení | ■ ■ ■ Radioreléový spoj vzduch |
| — Podzemní optické vedení | Zájmové území |
| ■ ■ ■ ■ ■ Nadzemní metalické vedení | == Hranice katastrálního území |
| — Podzemní metalické vedení | |



A map showing land parcels in the area of Loučky u Verneřic / 780103. The map includes a scale bar indicating distances of 0, 50, and 100 meters. A copyright notice "© 2023" is visible in the bottom right corner. The map displays several land parcels outlined in black, with a prominent orange dotted line crossing through them. The text "katastr : Loučky u Verneřic / 780103" is centered on the map.



Platí pouze se sdělením číslo 0201435171.
Zakreslené polohy zařízení v příloze jsou pouze informativní.

Situační výkres - list 2





Platí pouze se sdělením číslo 0201435171.

Zakreslené polohy zařízení v příloze jsou pouze informativní.

Situační výkres - list 3





Platí pouze se sdělením číslo 0201435171.
Zakreslené polohy zařízení v příloze jsou pouze informativní.

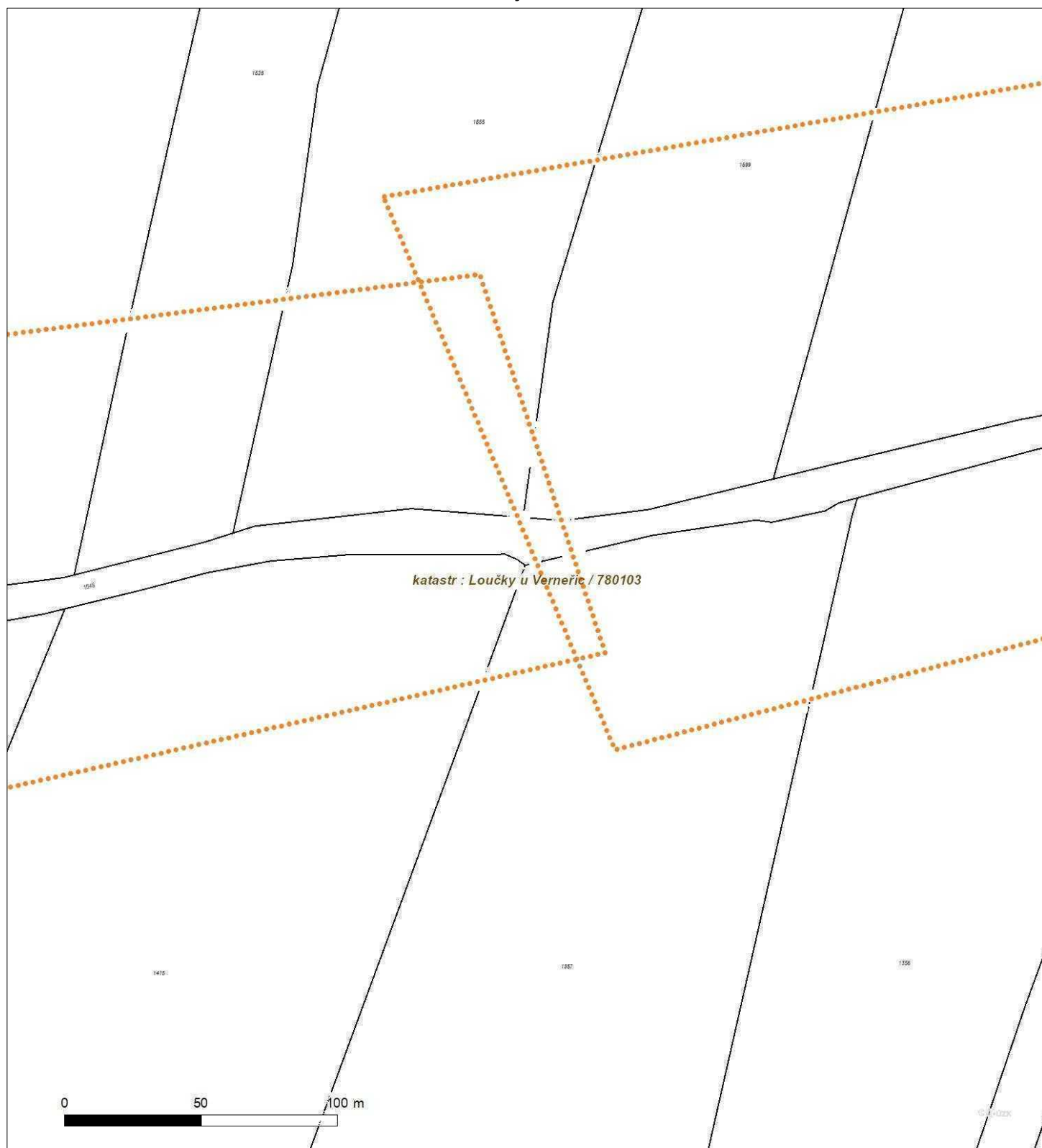
Situační výkres - list 4





Platí pouze se sdělením číslo 0201435171.
Zakreslené polohy zařízení v příloze jsou pouze informativní.

Situační výkres - list 5

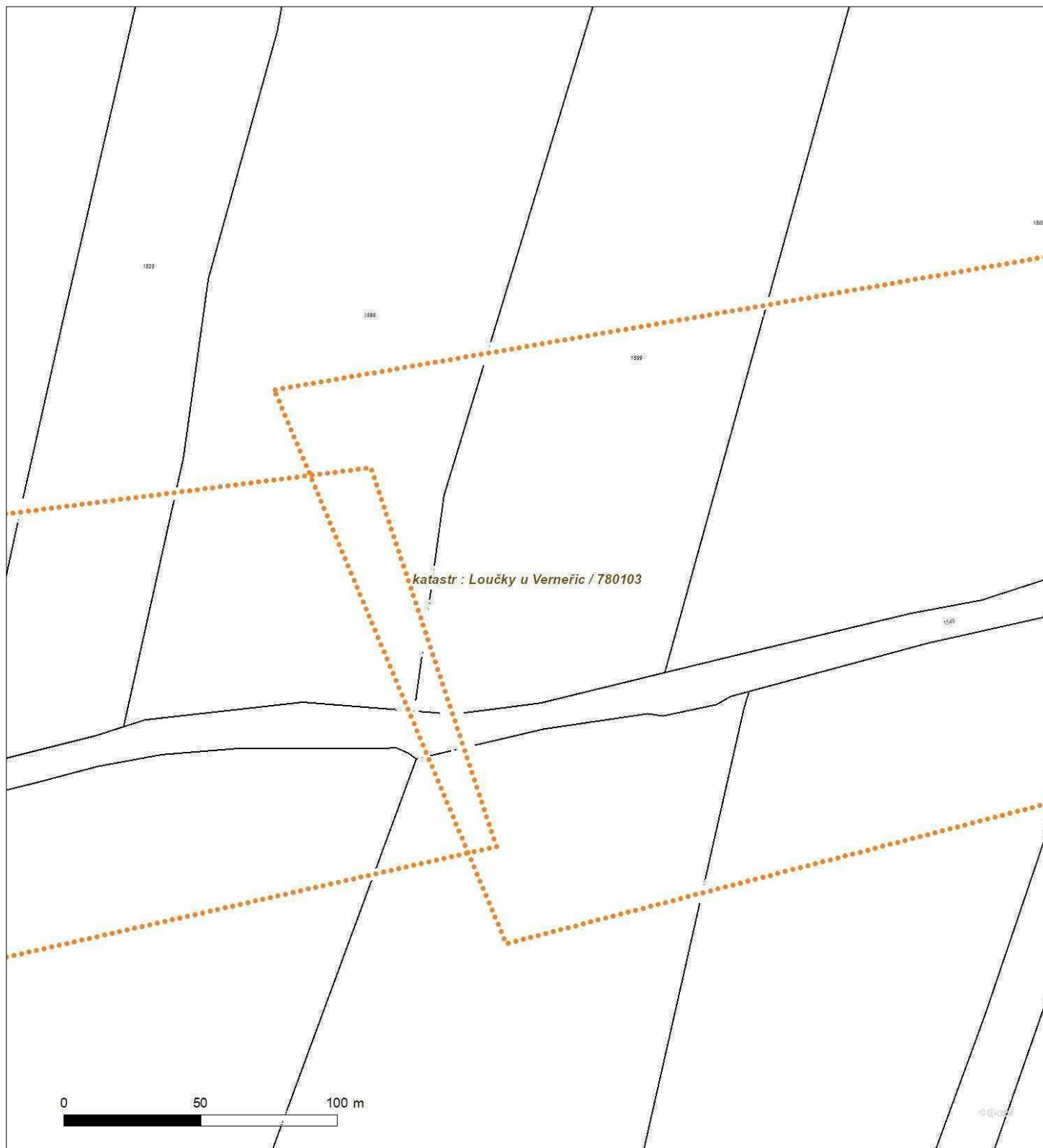




Platí pouze se sdělením číslo 0201435171.

Zakreslené polohy zařízení v příloze jsou pouze informativní.

Situační výkres - list 6

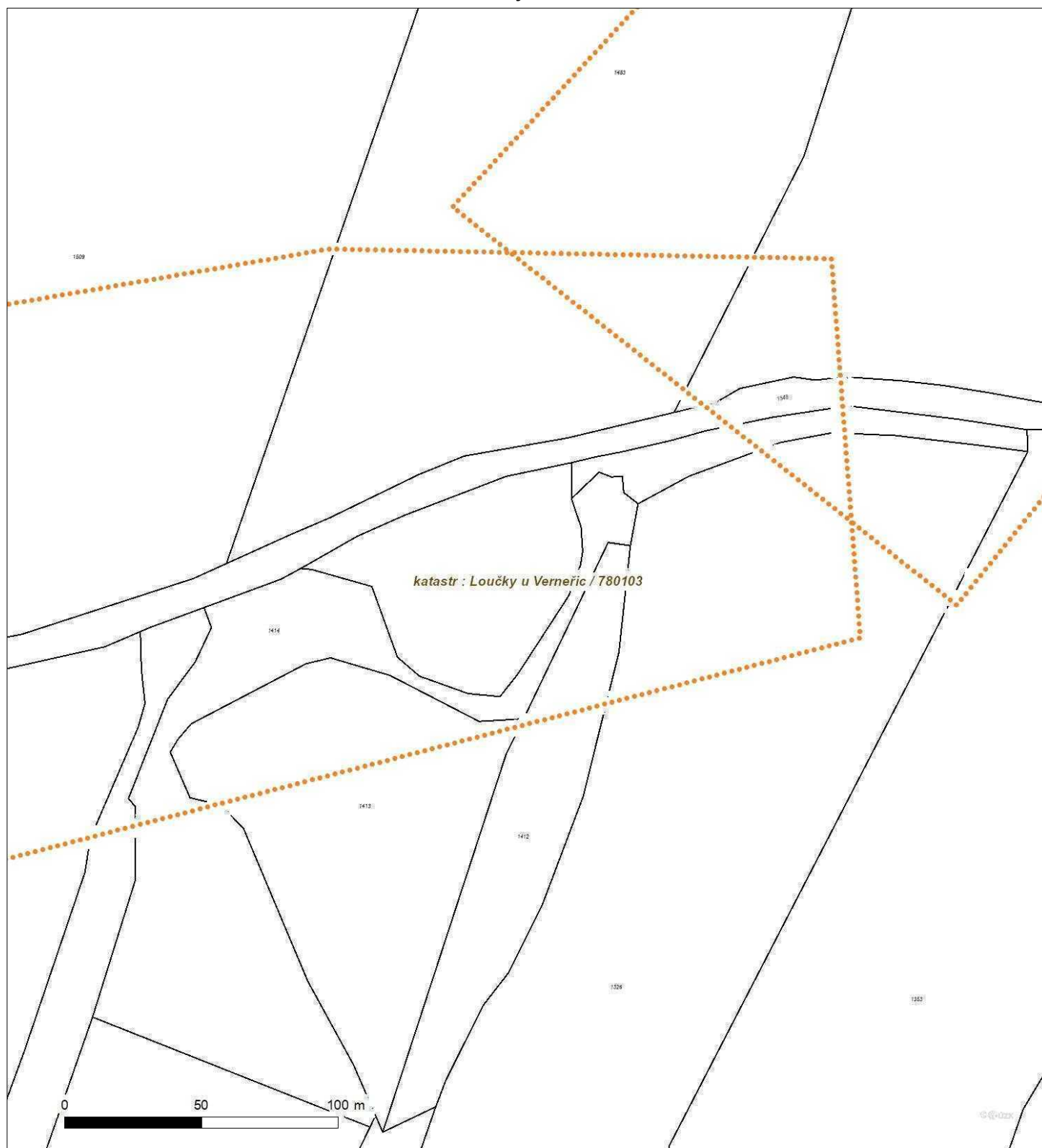




Platí pouze se sdělením číslo 0201435171.

Zakreslené polohy zařízení v příloze jsou pouze informativní.

Situační výkres - list 7

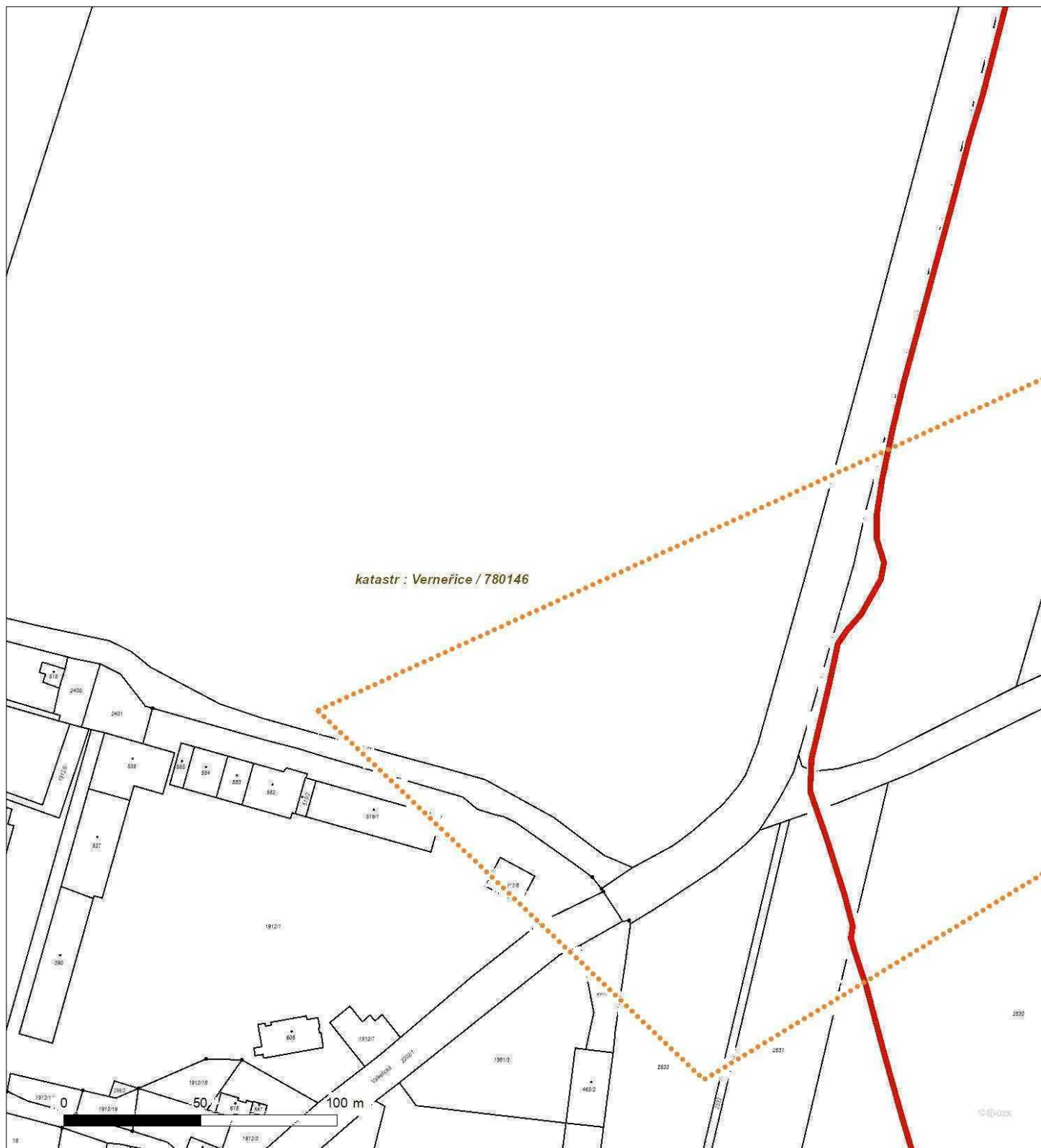




Platí pouze se sdělením číslo 0201435171.

Zakreslené polohy zařízení v příloze jsou pouze informativní.

Situační výkres - list 8

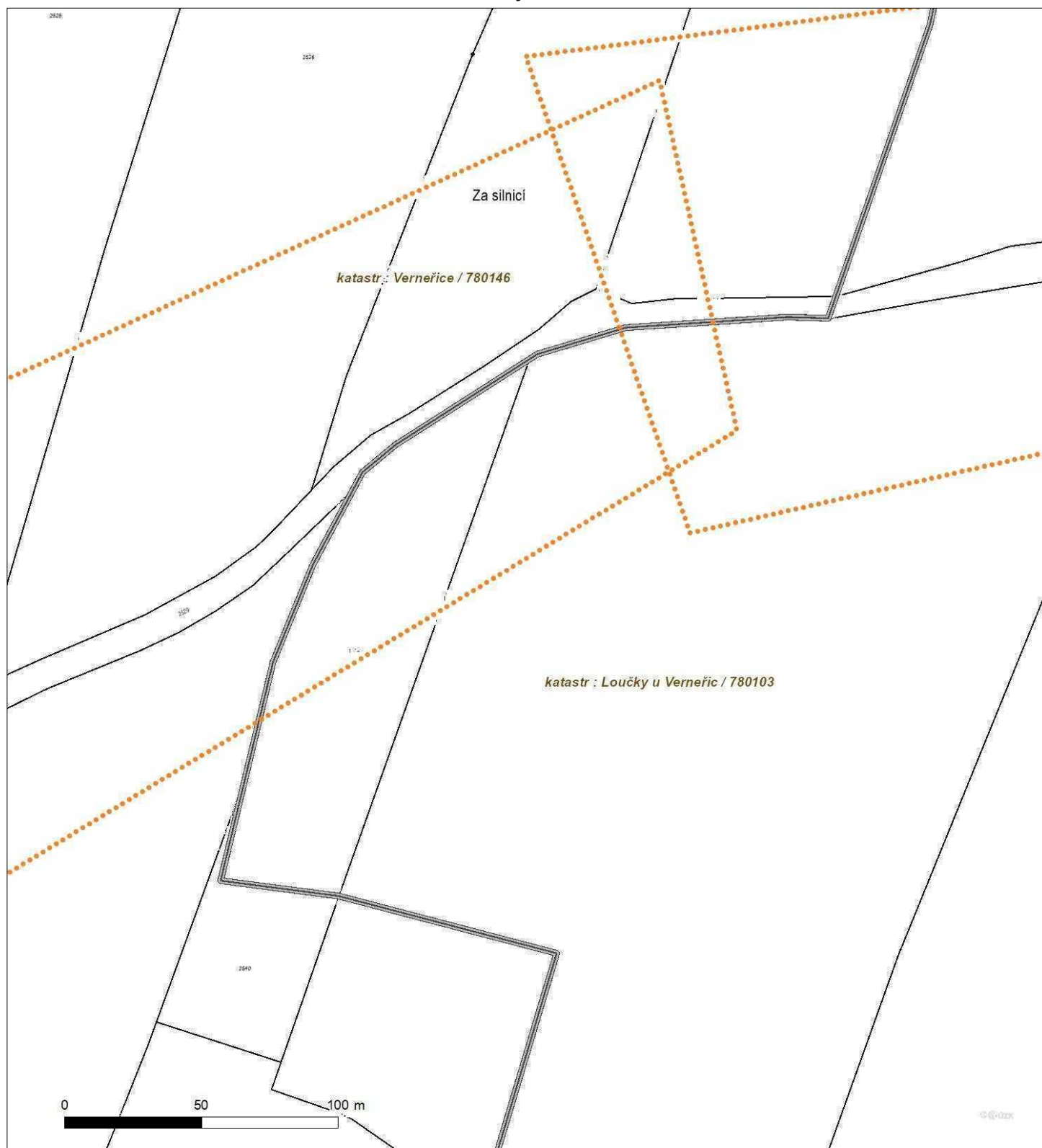




Platí pouze se sdělením číslo 0201435171.

Zakreslené polohy zařízení v příloze jsou pouze informativní.

Situační výkres - list 9

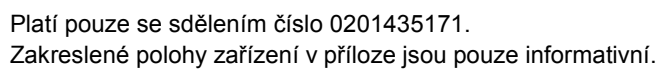




Platí pouze se sdělením číslo 0201435171.
Zakreslené polohy zařízení v příloze jsou pouze informativní.

Situační výkres - list 10





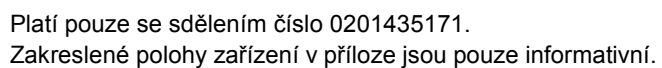
This is a cadastral map of the area Loučky u Verneřic / 780103. The map displays several land parcels outlined in black, with some parcels labeled with numbers such as 1507, 1506, 1541, 1494, 1482, 1483, and 1382. A prominent orange dotted line runs diagonally across the upper left portion of the map. A network of roads is shown as thin black lines. In the center of the map, the text "katastr : Loučky u Verneřic / 780103" is printed in a brown font. At the bottom left, there is a scale bar with markings for 0, 50, and 100 meters. The bottom right corner features a small copyright notice: "© 2022".



Platí pouze se sdělením číslo 0201435171.
Zakreslené polohy zařízení v příloze jsou pouze informativní.

Situační výkres - list 12





This is a cadastral map of the area around Loučky u Verneric / 780103. The map shows various land parcels, some of which are occupied by buildings. A stream, labeled 'Boří potok', flows through the area. The map is bounded by a red line on the left and a red line on the right. A scale bar at the bottom indicates distances of 0, 50, and 100 meters. A north arrow is located in the bottom right corner.